ГЕНЕРАЛЬНЫЙ ПЛАН
Городского поселения Ковылкино
Ковылкинского муниципального района Республики Мордовия
Карта границ населенных пунктов (в том числе границ образуемых населенных пунктов)

ПРИЛОЖЕНИЕ 2

"Карта границ населенных пунктов (в том числе границ образуемых населенных пунктов)"

Фрагмент 1
Граница населенного пункта г. Ковылкино
Масштаб 1:5000

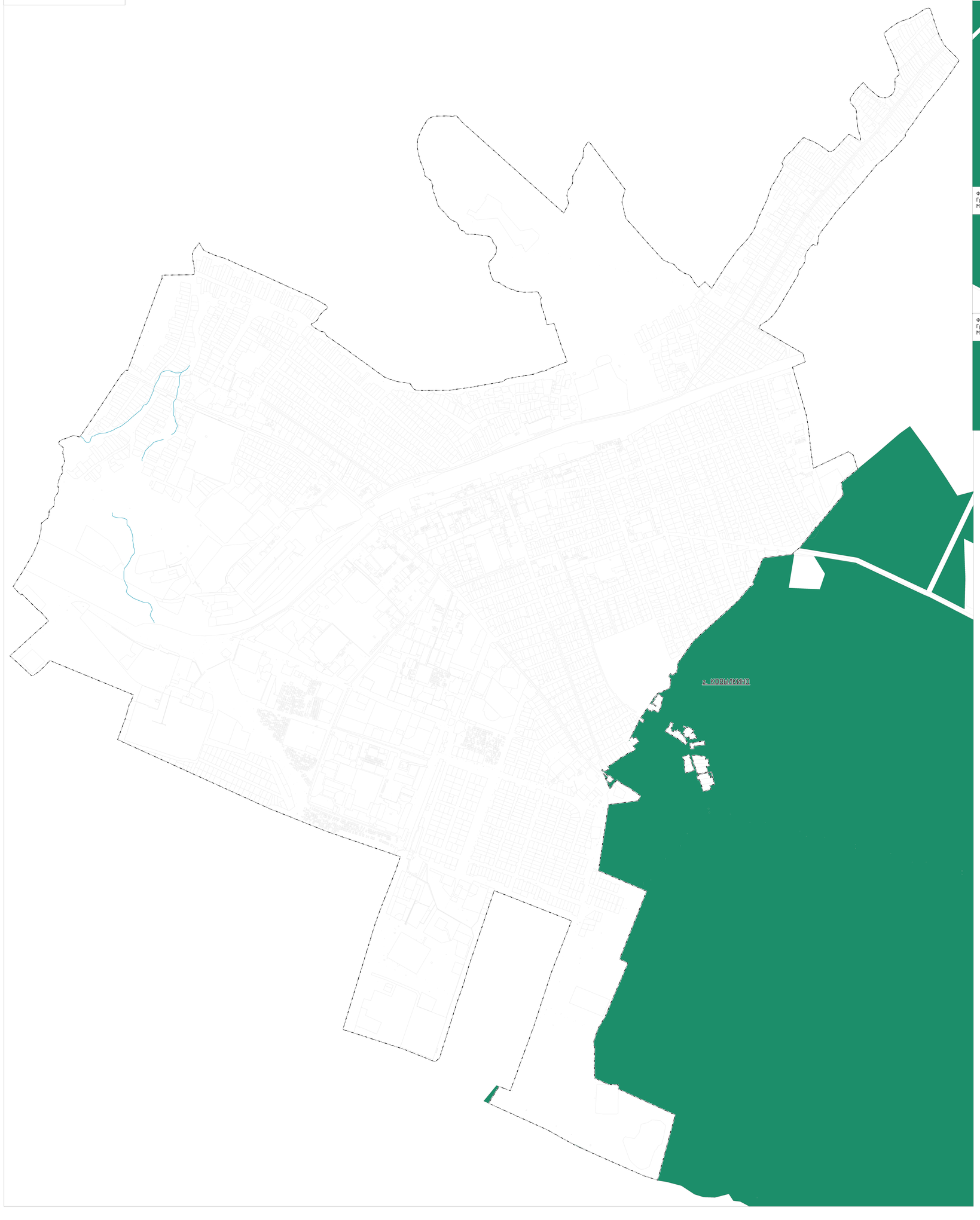

Фрагмент 2
Граница населенного пункта г. Ковылкино
Масштаб 1:5000

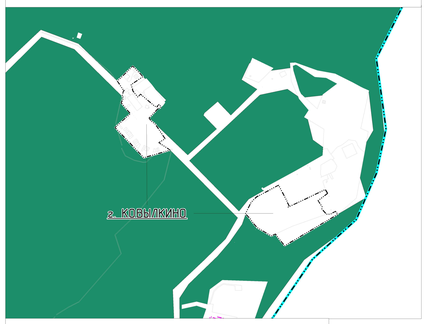

Фрагмент 3
Граница населенного пункта п. Сосновый Бор
Масштаб 1:5000

Фрагмент 4
Граница населенного пункта п. Сосновый Бор
Масштаб 1:5000

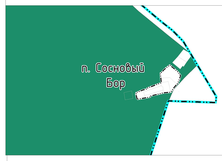

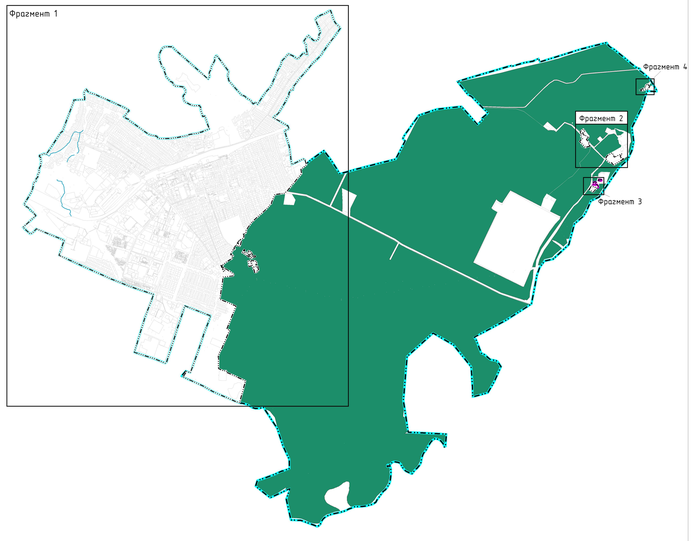

УСЛОВНЫЕ ОБОЗНАЧЕНИЯ

ОПИ ГПМК

ГРАНИЦЫ СУБЪЕКТОВ РОССИЙСКОЙ ФЕДЕРАЦИИ, МУНИЦИПАЛЬНЫХ ОБРАЗОВАНИЙ, НАСЕЛЕННЫХ ПУНКТОВ

Границы единиц административно-территориального деления Российской Федерации

- Граница городского поселения
- Граница сельского поселения
- Граница населенного пункта

Данные государственного кадастрового учета

- Границы земельных участков, сведения о которых содержатся в ЕГРН

Общество с ограниченной ответственностью
ГРАДОСТРОИТЕЛЬСТВО
www.GrdProekt.ru

Общество с ограниченной ответственностью
ГРАДОСТРОИТЕЛЬСТВО
www.GrdProekt.ru

Генеральный директор		Шугаев Р. Г.
Главный инженер проекта		Сотин Н.Г.
Главный архитектор проекта		Ильичева А. В.
Инженер-проектировщик		Сотникова Ю.Г.
Генеральный план Городского поселения Ковылкино Ковылкинского муниципального района Республики Мордовия	Стадия	Лист	Листов
	2		19
Карта границ населенных пунктов (в том числе границ образуемых населенных пунктов)	Масштаб	Дата
	1:25 000	2025 г.